

TOUR DU DOUBS

DIMANCHE 14 AVRIL



MORTEAU - PONTARLIER
200 KM - 2700 D+



LIVRE DE ROUTE



SOMMAIRE

Organisateurs et officiels	1
Réglement	2-3
Infos pratiques	4-5
Plan de la ville de départ	6
Parcours	7
Horaires de passage	8
Profil	9
Détails des 5 derniers km	9
Plan du site d'arrivée	10
Coordonnées GPS	11



ORGANISATEURS ET OFFICIELS

ORGANISATEURS

Membres

Le comité d'organisation du Tour du Doubs est constitué des membres suivants :

Co-directeur de course Responsable sécurité	Jean-François DUCROT - +33 6 95 72 46 61
Co-directeur de course	Fabien VARDANEGA - +33 7 84 69 54 86
Responsable administrative	Valérie PERRENOUD
Correspondant des équipes	Jason ROY
Élaboration parcours	Didier FAIVRE-PIERRET
Chargée de communication	Jade VARDANEGA
Responsable logistique	Gilbert COCHU

Ainsi qu'un comité élargi de 25 personnes et 200 bénévoles présents le jour de l'épreuve.

OFFICIELS

Corps arbitral

Président du Jury	Simona DAVIDKOVA
Commissaire 1	Yann ROBIC
Commissaire 2	Hervé BROCQUE
Juge à l'arrivée	Jean Louis MINOT
Commissaire Moto 1	Daniel MEZZETTA
Commissaire Moto 2	Marie Christine REGNET



RÈGLEMENT 1/2

ARTICLE 1. ORGANISATION

Le Tour du Doubs est organisé par le VC Morteau-Montbenoît sous le règlement de l'Union Cycliste Internationale. Il se dispute le 14 avril 2024.

Départ fictif – Grande Rue – Morteau

Départ réel lancé – sur la D437 en direction de Pontarlier, devant notre partenaire Morteau Saucisse – kilomètre 0

Arrivée au sommet du Larmont, sur le site du Gounefay à Pontarlier

ARTICLE 2. TYPE D'ÉPREUVE

L'épreuve est réservée aux athlètes des catégories Hommes Elites et moins de 23 ans. Elle est inscrite au calendrier UCI Europe Tour.

L'épreuve est classée 1.1 - 1 jour - Classe 1.

Conformément au règlement UCI, elle attribue les points suivants :

Place	Points UCI
1	125
2	85
3	70
4	60
5	50
6	40
7	35
8	30
9	25
10	20
11	15
12	10
13 à 15	5
16 à 25	3

Pour le classement UCI Continental Europe Tour Hommes Elites et moins de 23 ans.

ARTICLE 3. PARTICIPATION

Conformément à l'article 2.1.005 du règlement UCI, l'épreuve est ouverte aux équipes suivantes :

Équipes UCI World Teams, dans la limite de 50%, les équipes UCI pro teams, les équipes continentales UCI, les équipes professionnelles UCI cyclo-cross et les équipes Nationales.

Les équipes devront être composées de 5 coureurs minimum et de 6 coureurs maximum.

Les bulletins d'engagement devront être Adressés par les groupes sportifs à :

Vélo Club Morteau – Montbenoît
ROY Jason
7 avenue de la Gare – 25500 MORTEAU
Courriel : equipementsddoubs@gmail.com

ARTICLE 4. PERMANENCE

La permanence de départ se tiendra le samedi 13 avril 2024 de 17h à 18h15 et le dimanche 14 avril de 8h à 9h à la salle des fêtes, située place de la Halle à Morteau (voir plans joints).

La confirmation des partants et le retrait des dossards par les responsables d'équipes se feront à cette même permanence.

La réunion des directeurs sportifs, organisée suivant l'article 1.2.087 du règlement UCI, en présence des membres du collège des arbitres, est fixée à 18 heures 30 et aura lieu le samedi 13 avril, dans la salle d'honneur de la mairie de Morteau.

La permanence d'arrivée se tiendra, le dimanche 14 avril sur le camion PORTIX situé sur la ligne d'arrivée.

ARTICLE 5. RADIO TOUR

Le service est assuré par la société « assistance sport médias ». La fréquence de radio tour : 157.550

ARTICLE 6. ASSISTANCE TECHNIQUE NEUTRE

Le service d'assistance technique neutre est assuré par la société « assistance sports médias - dépannage neutre Shimano ». Le service est assuré au moyen de 4 véhicules, 3 voitures et 1 moto.

ARTICLE 7. RAVITAILLEMENT

Deux zones de ravitaillement seront matérialisées sur le parcours, aux KM 70,3 et 131 elles sont indiquées sur la fiche horaire.

Ce ravitaillement sera laissé à l'initiative et à la responsabilité des équipes, effectué pied à terre par le personnel d'accompagnement des équipes, à l'exclusion de toute autre personne.

ARTICLE 8. DEPOTS DES DECHETS

Les équipes devront s'acquitter du ramassage des déchets, une surveillance sera opérée par les personnes de l'organisation et par les arbitres.

Des containers « Déchets » seront mis en place sur les sites de départ et arrivée.

Des zones de collectes des déchets sont positionnées sur le parcours aux kilomètres : 40, 70,3, 103, 131, 172 et 197.

Un véhicule de l'organisation s'acquittera des ramassages des déchets dans les zones matérialisées.

ARTICLE 9. DELAI D'ARRIVEE

Tout coureur arrivant dans un délai dépassant 8% du temps du vainqueur n'est plus retenu au classement. Ce délai peut être augmenté en cas de circonstances exceptionnelles par le collège des arbitres, en accord avec l'organisateur.

RÈGLEMENT 2/2



ARTICLE 10. CLASSEMENTS

Les classements suivants seront établis :

Le classement de l'épreuve, selon l'ordre d'arrivée des coureurs

Le classement Points Chauds, établi par addition des points marqués lors des sprints intermédiaires (KM 23.500, 73.200 et 145). Les 3 premiers coureurs de chaque sprint se verront attribuer 4, 2 et 1 points. Le vainqueur sera le coureur qui totalisera le plus grand nombre de points. En cas d'égalité, le classement de l'épreuve sera déterminant.

Le classement du Meilleur Grimpeur, établi par addition des points marqués lors des prix de la montagne (KM 15.200, 51, 101.800, 165) et à l'arrivée au sommet du Larmont (KM 200.900). Les 3 premiers coureurs de chaque GPM et au passage de la ligne d'arrivée, se verront attribuer 4, 2 et 1 points. Le vainqueur sera le coureur qui totalisera le plus grand nombre de points. En cas d'égalité, le classement de l'épreuve sera déterminant.

Le classement du Challenge Franc-Comtois :

Le classement général sur les trois jours de courses regroupant trois épreuves « **Classique Grand Besançon** », « **Tour du Jura** » et « **Tour du Doubs** ». Ce classement baptisé « le Challenge Franc-Comtois », sera attribué au coureur qui aura obtenu les meilleures places sur les trois épreuves. Il sera calculé à l'addition des places obtenues. En cas d'égalité, la place obtenue lors du Tour Du Doubs sera déterminante.

Seuls les coureurs ayant terminé l'épreuve figureront dans ces classements.

ARTICLE 11. PRIX

Places	Dotation
1	5785€
2	2895€
3	1445€
4	715€
5	580€
6	435€
7	435€
8	290€
9	290€
10 à 20	150€

- Le meilleur grimpeur : 400 Euros
- Le vainqueur des points chauds : 300 Euros
- Prix spécial au coureur le plus combatif, Challenge Michel VARDANEGA : 300 Euros

ARTICLE 12. PROTOCOLE

Lieu : podium d'arrivée, au sommet du Larmont à Pontarlier
Horaire approximatif : 16h10

Conformément à l'article 1.2.112 du règlement UCI, les coureurs suivants doivent se présenter au protocole :

- Les 3 premiers de l'épreuve
- Les vainqueurs des classements annexes suivants :
 - Points Chauds
 - Prix de la Montagne
 - Prix du plus combatif, challenge Michel VARDANEGA
- Le leader de la Coupe de France FDJ à l'issue de l'épreuve.
- Le meilleur jeune de la Coupe de France FDJ à l'issue de l'épreuve.
- Le vainqueur du challenge Franc-Comtois

Ils se présenteront dans un délai de maximum de 10 minutes après leur arrivée. Le vainqueur sera pris en charge par deux chaperons pour faciliter son cheminement.

ARTICLE 13. ANTIDOPAGE

Le règlement antidopage de l'UCI s'applique intégralement à la présente épreuve.

Le contrôle antidopage a lieu dans le camion « contrôle antidopage » PORTIX situé à proximité du vestiaire coureur, vers le podium protocolaire à l'arrivée à Pontarlier (voir plan joint)

La législation antidopage française s'applique également à cette épreuve.

ARTICLE 14. COUPE DE FRANCE FDJ

L'épreuve est soumise au règlement particulier de la coupe de France FDJ 2024, à ce titre elle attribue des points pour le classement général.

ARTICLE 15. Accès à la zone d'arrivée des véhicules des équipes

Seuls trois véhicules par équipe seront autorisés à accéder au parking de la zone d'arrivée au sommet du Larmont : la voiture de direction sportive et deux véhicules légers d'assistance. Tous les autres véhicules et particulièrement les bus, bénéficieront de deux zones de parking à Pontarlier, au pied de l'ascension finale, indiquées sur les plans joints.



INFOS PRATIQUES

PERMANENCE / RETRAIT DOSSARDS

Date / Horaire	Samedi 13 avril 2023 De 17h à 18h15
	Dimanche 14 avril 2023 De 8h à 9h
Lieu	Salle des fêtes - Espace Christian Genevard, Place de la Halle - 25500 MORTEAU

RÉUNION DES DIRECTEURS SPORTIFS

Date / Horaire	Samedi 13 avril À 18h30
Lieu	Salle d'honneur - Mairie de Morteau, place de la Mairie - 25500 MORTEAU

CONTROLE DES PARTANTS ET PRESENTATION DES ÉQUIPES

Date/Horaire	Dimanche 14 avril À 9h30
Lieu	Podium - Place de la mairie à Morteau

REUNION SECURITE

Date/Horaire	Dimanche 14 avril À 9h
Lieu	Salle des fêtes - Espace Christian Genevard, Place de la Halle - 25500 MORTEAU

DEPART - Dimanche 14 avril

Horaire	Départ fictif À 10h55
Lieu	Grande rue à Morteau - Voir plan du site de départ
Horaire	Départ réel lancé À 11h
Lieu	Km 0 - Départementale 437, direction Pontarlier, devant notre partenaire Morteau Saucisse


CONTROLE ANTI-DOPAGE


Lieu	Camion contrôle antidopage PORTIX situé à côté du vestiaire coureurs, à l'arrière du camion podium à l'arrivée au sommet du Larmont - Voir Plan du site d'arrivée
------	---

INFOS PRATIQUES


Hôpitaux


Centre Hospitalier de Haute- Comté

 2 Faubourg Saint-Etienne
25300 Pontarlier

 03 81 38 54 54


CHU Besançon

 3 Boulevard Alexandre Flemming
25000 Besançon


 03 81 66 81 66

Gares


Gare de Pontarlier

 Place de Villingen
25300 Pontarlier


Gare de Frasne

 Rue de la Gare
25300 Frasne

Gare de Besançon-Viotte


 2 Avenue de la Paix
25000 Besançon

Gare Besançon Franche-Comté TGV

 Lieu-dit Grand-Bois Le Pasquier
25870 Auxon

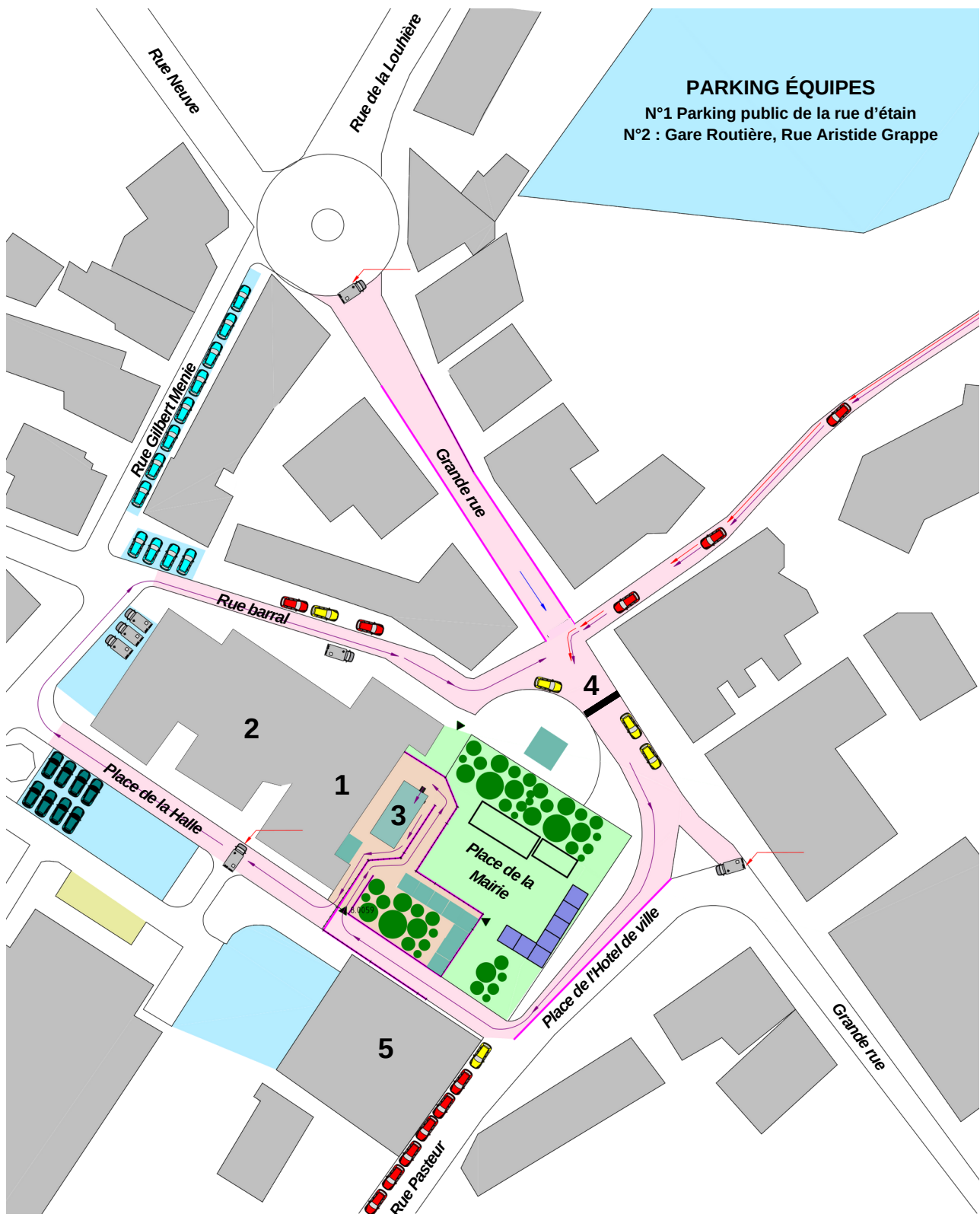
Aéroport

Aéroport International de Genève

 Route de l'Aéroport 21
1215 Genève- Suisse



PLAN DE LA VILLE DE DÉPART



LÉGENDE

- 1 Réunion des directeurs sportifs
- 2 Permanence
- 3 Présentation des équipes

- 4 Départ fictif
- 5 Salle de presse
- Circuit présentation équipes

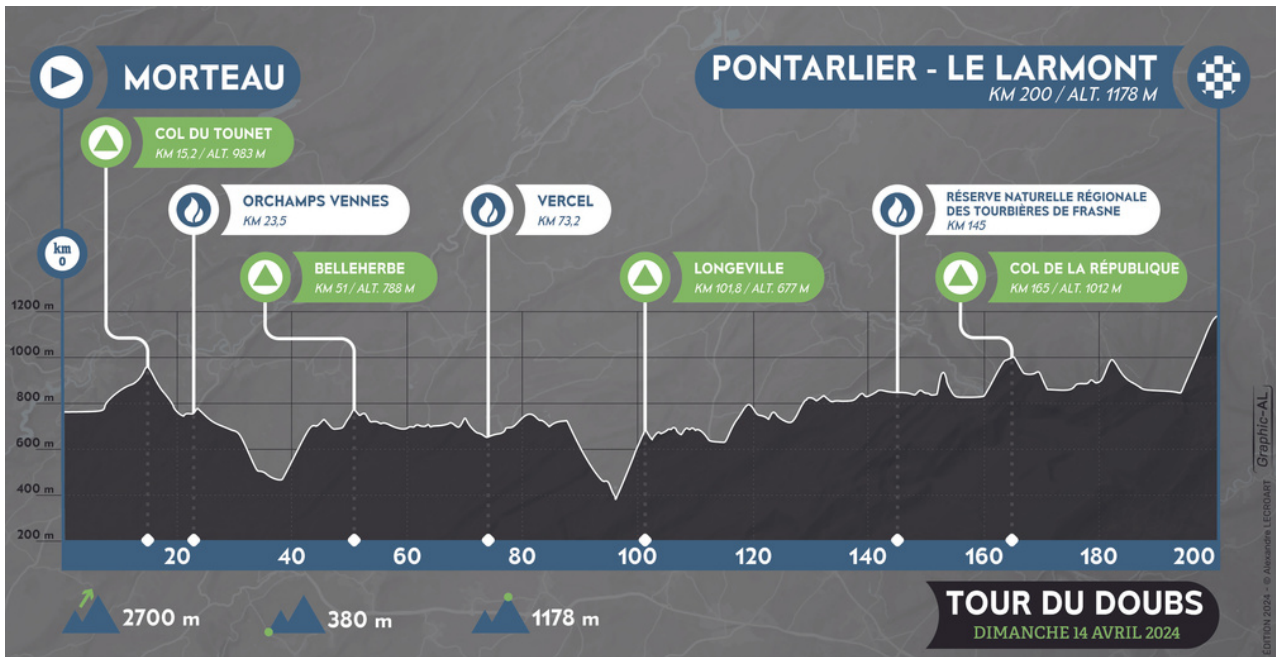
PARCOURS



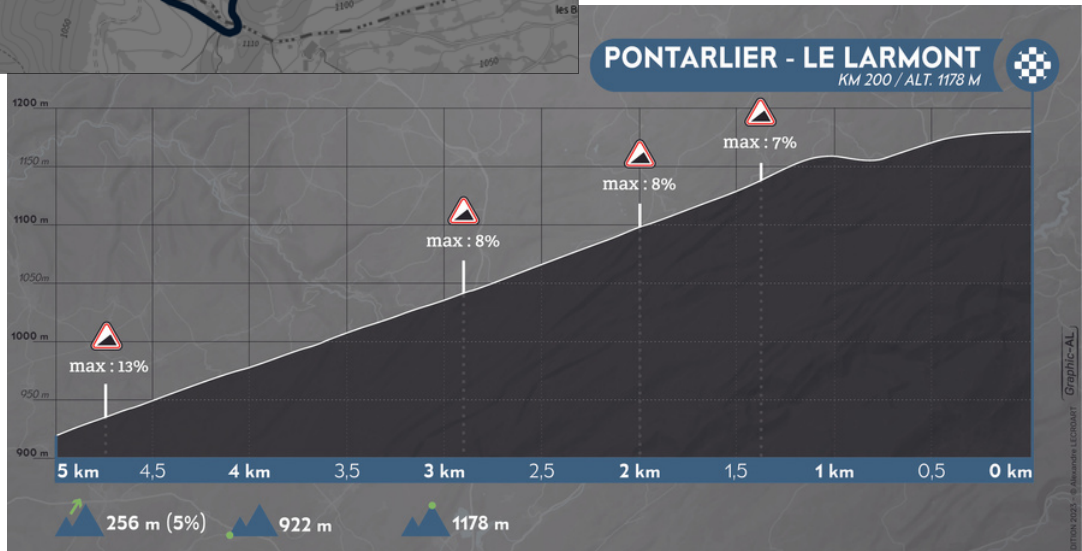
HORAIRES DE PASSAGE

N° ROUTE	KILOMÈTRES		ITINÉRAIRE	HEURES DE PASSAGE		
	À PARCOURIR	PARCOURUS		CARAVANE	44 KM/H	42 KM/H
			DÉPART - MORTEAU - PLACE DE LA HALLE	10:25	10:55	10:55
VC D437			Place de la Halle Rond-point Rue Gilbert Ménie Grand Rue Rue Gilbert Ménie Grand Rue Place de l'Hôtel de Ville			
	200,9	0	MORTEAU - RUE DE L'ÉBOULEMENT	10:30	11:00	11:00
VC D132	193,9 193,3 192,8 189,7	7 7,6 8,1 11,2	REMONOT Route de la Grotte Rue du Vieux Chalet Rue du Vieux Chalet Rue de la Colombière	10:39 10:40 10:41 10:45	11:09 11:10 11:11 11:16	11:10 11:10 11:11 11:16
VC D131	189,5 189,1	11,4 11,8	GILLEY Rond-point D132 / D48 Rue des Colombières Rue du Tonnet	10:45 10:46	11:15 11:16	11:16 11:16
	185,7	15,2	GPM - COL DU TOUNET	10:50	11:20	11:21
	178,4 177,8	22,5 23,1	ORCHAMPS-VENNES Rond-point Route de Gilley Grand rue	11:00 11:01	11:30 11:31	11:32 11:33
	177,4	23,5	POINT CHAUD - ORCHAMPS-VENNES	11:02	11:32	11:33
D461 D39	177,0 195,7 174,1 173,9	23,9 24 26,8 27	Grand Rue Rue de Morteau D41 D461 D39 Direction Gigot	11:02 10:37 11:06 11:06 11:06 11:22	11:32 11:07 11:36 11:36 11:36 11:52	11:34 11:07 11:38 11:38 11:38 11:54
D125	162,3 162,3	38,3 38,6	Gigot Hameau du Val	11:22 11:22	11:52 11:52	11:54 11:55
	160,9	40	ZONE DE COLLECTE 1 - 1 km après début ascension	11:24	11:54	11:57
	157,3 154,8 152,9 150,9 150,7	43,6 46,1 48 50 50,2	BRETONVILLERS CHAMESEY CHARMOILLE BELLEHERBE Grand Rue Rue de la Poste	11:29 11:32 11:35 11:38 11:38	11:59 12:02 12:05 12:08 12:08	12:02 12:05 12:08 12:11 12:11
	149,9	51	GPM - BELLEHERBE	11:39	12:09	12:12
D31 D32	144,3 140,5 139,8 138,9 133,8 132,1	56,6 60,4 61,1 62 67,1 68,8	Intersection D32 / D409 PIERREFONTAINE-LES-VARANS Rue de Belleherbe Grande Rue Rue de Vercel DOMPREL GRANDFONTAINE-SUR-CREUSE	11:47 11:52 11:53 11:54 12:01 12:03	12:17 12:22 12:23 12:24 12:31 12:33	12:20 12:26 12:27 12:28 12:35 12:38
	130,6	70,3	ZONE DE COLLECTE 2 - Dans le bois Pré Grilon - D32	12:05	12:35	12:40
D27 D19	129,2 128,2 128,1	71,7 72,7 72,8	Croisement D32 Rond-point D27 VERCEL-VILLEDIEU-LE-CAMP	12:07 12:09 12:09	12:37 12:39 12:39	12:42 12:43 12:44
	127,7	73,2	POINT-CHAUD - VERCEL	12:09	12:39	12:44
D50 VC D32	127,2 126,9 126,6 125,0 120,7 115,5 105,3	73,7 74 74,3 75,9 80,2 85,4 95,6	Place de la Libération Rue des Fourches Voie Sainte-Thérèse Voie Sainte-Thérèse Rue de Jésus ADAM-LÈS-VERCEL ÉPENOY LES PREMIERS SAPINS LODS	12:10 12:10 12:11 12:13 12:19 12:26 12:40	12:40 12:40 12:41 12:43 12:49 12:56 13:10	12:45 12:45 12:46 12:48 12:54 13:02 13:16
	99,1	101,8	GPM - LONGEVILLE	12:48	13:18	13:25
	97,9	103	ZONE DE COLLECTE 3 - Sortie de Longeville - D32	12:50	13:20	13:27
D492 D9	96,9 94,1 92,4 89,4 88,5 85,4 84,5 75,8 75,0	104 106,8 108,5 111,5 112,4 115,5 116,4 125,1 125,9	AMATHAY-VÉSIGNEUX Intersection D32 / D6 REUGNEY BOLANDOZ Grande Rue Intersection D492 / D9 DÉSERTVILLERS LEVIER Rue de Besançon	12:51 12:55 12:57 13:02 13:03 13:07 13:08 13:20 13:21	13:21 13:25 13:27 13:32 13:33 13:37 13:38 13:50 13:51	13:28 13:32 13:35 13:39 13:40 13:45 13:46 13:58 13:59
	69,9	131	ZONE DE COLLECTE 4 - entre Levier et Boujailles - D9	13:28	13:58	14:07
	66,5 66,0 62,9 59,3 58,4	134,4 134,9 138 141,6 142,5	BOUJAILLES Rue de Besançon COURVIÈRES FRASNE Rue de Bellevue	13:33 13:33 13:38 13:43 13:44	14:03 14:03 14:08 14:13 14:14	14:12 14:12 14:17 14:22 14:23
	55,9	145	POINT CHAUD - R.N.R. DES TOURBIÈRES DE FRASNE	13:47	14:17	14:27
D47 VF	52,4 52,3 52,2 48,8	148,5 148,6 148,7 152,1	BONNEVAUX Rue des Tourbières D9 Route du Lac - D47 Route forestière	13:52 13:52 13:52 13:57	14:22 14:22 14:22 14:27	14:32 14:32 14:32 14:37
VC D47	45,7 45,5 45,4 44,0 43,5	155,2 155,4 155,5 156,9 157,4	BOUVERANS Chemin de Laverons Chemin Entre Deux-Ponts LA RIVIÈRE-DRUGEON Faubourg d'Arlin	14:01 14:01 14:02 14:03 14:04	14:31 14:31 14:32 14:33 14:34	14:41 14:42 14:42 14:44 14:44
D248	40,7 35,9	160,2 165	Intersection D47 / D248 GPM - COL DE LA RÉPUBLIQUE	14:08 14:15	14:38 14:45	14:48 14:55
VC	34,6 34,3 32,6	166,3 166,6 168,3	LA PLANÉE Rue de sainte-colombe MALPAS	14:16 14:17 14:19	14:46 14:47 14:49	14:57 14:58 15:00
D46 VC	32,5 31,8 30,4	168,4 169,1 170,5	Rue de la Planée Rue Principale SAINT-POINT LAC	14:19 14:20 14:22	14:49 14:50 14:52	15:00 15:01 15:03
D129	29,7 28,9	171,2 172	Route de Malpas Rue de Damvauthier ZONE DE COLLECTE 5 - Sortie de Saint-Point Lac - D129	14:23 14:24	14:53 14:54	15:04 15:05
D9	26,3 25,7	174,6 175,2	Intersection D129 / D9 LABERGEMENT-SAINTE-MARIE	14:28 14:28	14:58 14:58	15:09 15:10
D437	25,4 23,4	175,5 177,5	Avenue de la Gare MALBUISSON	14:29 14:32	14:59 15:02	15:10 15:13
D204	20,1 18,9	180,8 182	Intersection D437 / D204 MONTPERREUX	14:36 14:38	15:06 15:08	15:18 15:20
D44 D437	16,9 15,6 12,5	184 185,3 188,4	Rue de la Grange colin Rue de la Combe Motta OYE-ET-PALLET	14:40 14:42 14:46	15:10 15:12 15:16	15:22 15:24 15:29
N57	7,8 6,7	193,1 194,2	Bretelle d'insertion D437 / N57 PONTARLIER	14:53 14:54	15:23 15:24	15:35 15:37
VC	6,5 3,9	194,4 197	Avenue de l'Armée de l'Est ZONE DE COLLECTE 6 - Chemin du Larmont	14:55 14:58	15:25 15:28	15:37 15:41
	0,0	200,9	ARRIVÉE - PONTARLIER - LE LARMONT	15:03	15:33	15:47

PROFIL

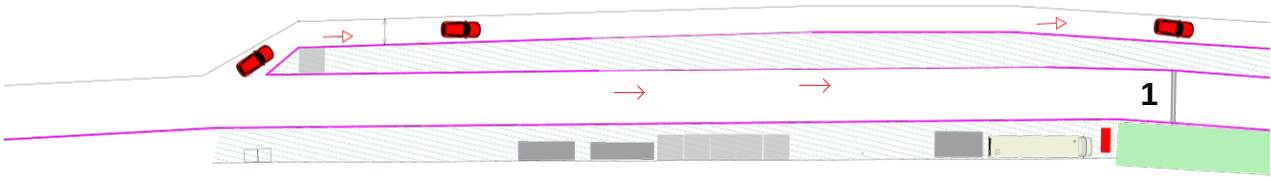


DETAIL DES 5 DERNIERS KM



PLAN DU SITE D'ARRIVÉE

DÉVIATIONS DES DIRECTEURS SPORTIFS

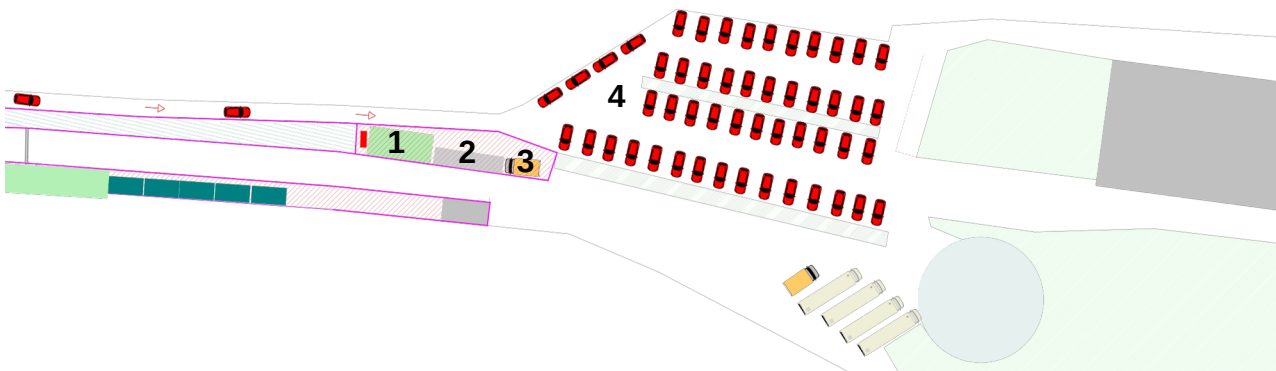


LÉGENDE

1 Arrivée

→ Déviation des directeurs sportifs

SITE D'ARRIVÉE



LÉGENDE

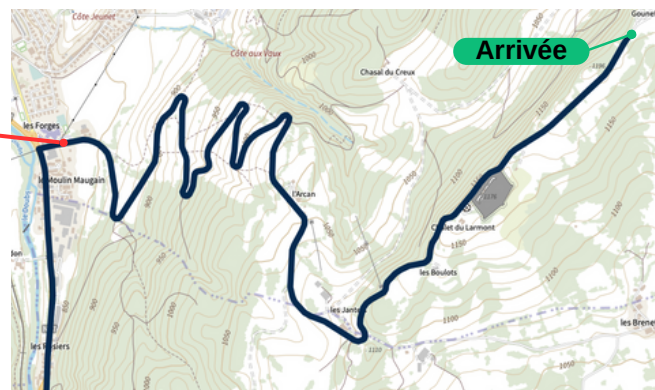
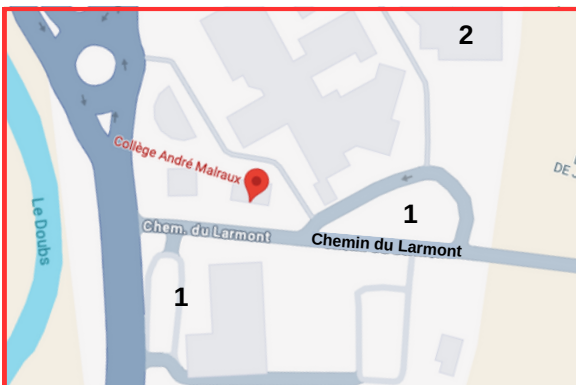
1 Podium protocolaire

2 Vestiaires coureurs

3 Camion anti-dopage

4 Parking, directeurs sportifs et assistants

PARKING ÉQUIPES



LÉGENDE

1 Parkings équipes (Chemin du Larmont)

2 Douches (gymnase du Larmont)

COORDONNÉES GPS

Lieu	Coordonnées GPS
Permanence/Retrait des dossards	47.0568529990911, 6.603959010487441
Réunion des directeurs sportifs	47.056887040896925, 6.604260158180389
Parking équipes N°1 - Morteau	47.05822198036098, 6.605833244154721
Parking équipes N°2 - Morteau	47.058982451662395, 6.606753113070921
Départ Fictif	47.0570670584829, 6.604861575251179
Départ Réel	47.047857279153334, 6.590459950566115
Centre hospitalier Haute-Comté	46.900909583490254, 6.359806624046977
CHU Besançon	47.22538150149889, 5.962586079625694
Parking équipes - Pontarlier	46.89446535025803, 6.365920317901154
Arrivée	46.89912201669458, 6.401650228613106



